






DIRECTION GÉNÉRALE DES  
FINANCES PUBLIQUES

EXTRAIT DU PLAN CADASTRAL

-  Zone ombrières
-  Zone thermique au sol
-  Zone photovoltaïque au sol

Département :  
GERS

Commune :  
CASTELNAU D'AUZAN LABARRERE

Section : E  
Feuille : 000 E 03

Échelle d'origine : 1/2500  
Échelle d'édition : 1/5000

Date d'édition : 08/11/2023  
(fuseau horaire de Paris)

Coordonnées en projection : RGF93CC44

Le plan visualisé sur cet extrait est géré par le centre  
des impôts foncier suivant :  
PTGC AUCH  
14 RUE LECONTE DE L'ISLE 32010  
32010 AUCH CEDEX  
tél. 05 62 61 59 39 -fax  
cdf.auch@dgfip.finances.gouv.fr

Cet extrait de plan vous est délivré par :

cadastre.gouv.fr  
©2022 Direction Générale des Finances Publiques

